










LEGENDA:

-  oznakowanie poziome istniejące
-  oznakowanie poziome projektowane
-  oznakowanie pionowe istniejące
-  oznakowanie pionowe projektowane
-  słupki blokujące istniejące
-  słupki blokujące projektowane
-  tablica uchylna leitboy U-21 (duży)
-  balustrada szkolna istniejąca

 korytarz wyjściowy
pojazdu miarodajnego
(śmieciarka) R5,75 i R10



Urząd Miejski Wrocławia
Wydział Inżynierii Miejskiej
Dział projektów mobilności aktywnej

Nazwa projektu

**Zmiana organizacji ruchu na ul. Januszowickiej
w rejonie Szkoły Podstawowej nr 47**
Wyznaczenie i zabezpieczenie przejść dla pieszych

Projektował

Maciej Dołubizno

Podpis

Nazwa rysunku

Projekt organizacji ruchu docelowego

Data

Branża

Stadium

Skala

Nr rys.

01.2025

Drogi

OR

1:500

01OR